

BEVRIJDINGS FIETSTOCHT 75 jaar Vrijheid STEENWIJK 13 april 2020 (met foto's) 9 km

Vanaf de Markt door de Scholestraat naar de Oosterpoort, vervolgens rechtsaf naar de Meppelerweg

Meppelerweg linkerkzijde Caramba (voorheen Hotel Onder de Linden) huisvesting Duitse Marinetroepen.

Meppelerweg 2, woonde dokter Brons, inkwartiering Bauleitung (bouwmanagement, beheer van een bouwplaats)

Rechtsaf de Oostwijkstraat in

Rechts school CSG Eekeringe (voormalige Mulo) legering Duitse militairen



Linkerkant gebouw (voormalige telefooncentrale) Kriegsmarine (Duitse Zeemacht)

Links aanhouden De Heuvel volgen, aan het einde van deze weg komt U weer op de Meppelerweg, waar aan de linkerkzijde nr.16, de woning van de Ortskommandant zich bevond, (deze had de zorg voor orde en regelmaat in de bezette gemeente, de infrastructuur, het onderkomen, de bevoorrading en ontspanning van de ingekwartierde troepen) Hij woonde hier vanaf september 1944.



An de Mepperlerweg 4 t/m 20 woonden Duitse (hoofd)officieren.

Naar rechts de Meppelerweg vervolgen, rechts Garage Greve, stalling SD-auto's (Sicherheitsdienst, geheime dienst van de NSDAP, Nationaal Socialistische Duitse Arbeiders Partij, de staatsinlichtingendienst van Nazi Duitsland)

Meppelerweg 55 (nu 63, 65, 67 voormalig Thomashuis) NSB-Kringhuis (bijeenkomsten)

Meppelerweg rechts, voormalige wijkverpleging, Helferinnen (verpleegsters) werkzaam naast Nederlanders in de zorg (was niet gevorderd)


Meppelerweg 122, woning Ortskommandant (zie Meppelerweg 16) Hier gewoond tot september 1944.

Meppelerweg linkerkzijde Pannenkoekenboerderij, (voormalig café Sportlust) Luftwaffe, Duitse luchtmacht

Meppelerweg linkerkzijde naast de Kornputkazerne Ortskommandantur (burelen van de Ortscommandant) tot september 1944

Meppelerweg oversteken „KIJK GOED UIT“ Kornputkazerne, en naastgelegen barakkenkamp Kriegsmarine-opleiding (Zeemacht), Feldlazarett (veldhospitaal) tijdens de laatste oorlogsmaanden, ongeveer 1100 gewonden; bij razzia in Steenwijk zijn vrouwen opgepakt om als zorghulp/helpende in de kazerne te werken





Steenwijk. Kornputkazerne



















Vervolgens onder de poort door naar rechts, daar bevindt zich “het Kelderbarretje” met Wandschilderingen gemaakt door Duitse Kriegsmarine (Zeemacht) (Dit kelderbarretje was op 13 april 2020 te bezoeken, er zou een kopje koffie of thee worden aangeboden).

<http://kelderbarretje.45painfbat.nl/>







Vervolgens via achterzijde voormalige kazerne, langs het kazerneplein linksaf langs de voormalige schuilbunker naar de achteruitgang, steek de Dennenallee over en volg het kleine zandpaadje rechts langs het hek van AFDOG Defensie tot aan de verharde weg Dopheide. Linksaf Dopheide volgen tot aan de Kallenkoterallee, linksaf en de Kallenkoterallee volgen met aan de linkerzijde voormalig schietterrein Schutterij Steenwijk tot 1907 en in het begin van WO II, Duitse troepen totdat de schietbaan op Kallenkote gereed was.

Aan de rechterzijde Kallenkoterallee, diverse gevorderde panden, Medisch personeel, Tandartspraktijk en slaappleats piloten Flugplatz (vliegveld) Havelte.

Op de panden 165 en 167 is nog zichtbaar waar een rood kruis op het dak aangebracht was. Aan de rechterzijde, begin Kennedystraat 2, flatgebouw (voormalig uitgaanscentrum De Koperberg) grondpersoneel Luftwaffe (Luchtmacht) van vliegveld Havelte



Kallenkoterallee 1-3-5 huisvesting Marinehelferinnen (Duitse verpleegsters)
Rechtsaf, Gagelsweg, spoorwegovergang over, daarna gelijk links af Parallelweg volgen
Aan het eind van deze weg aan rechterzijde, Kornelis, (voormalig Pasmaanfabrieken) voor WO
II legering Nederlandse militairen. Wehrmacht auto-montagehal (Duitse leger) en Luftwaffe
werkplaats (Luchtmacht).



Eesveenseweg/Parallelweg Fabers cosmetische fabriek (fabricage talkpoeder voor de Wehrmacht (Krijgsmacht), fietsenstalling Agrifac (voormalig Cebeco) mogelijk bekijken, waar tekeningen van Nederlandse militairen, aldaar gelegerd voor de oorlog (toestemming vragen bij Agrifac).



Spoorwegovergang oversteken, rechtdoor naar de Stationsstraat. Linkerzijde school RSG, (voormalig Ambachtsschool) huisvesting Marinetroepen.



Stationsstraat, links voormalige school A, grotendeels afgebroken, Wehrmachtshome (militair tehuis, ontspanning)



Stationsstraat 30, woning tandarts Schrale, (verzetslid, 15 september 1944 te Diever gefusilleerd) Sicherheitsdienst (SD-gevangenis).

Stationsstraat 24, Nederlands Arbeid Front (nationaalsocialistische vakcentrale opgericht op 30 april 1942= NSB organisatie)

Stationsstraat 16-18-20, woningen t.b.v. Ortskommandantur (verblijven Duitsers).

Stationsstraat 14, woning Korvetten Kapitän, de commandant Marinetroepen (Majoor bij de Marine) in Steenwijk

Stationsstraat 10-12, voormalig villa van de Werf, Ortskommandantur vanaf september 1944



Stationsstraat rechterzijde parkeerterrein, voormalig Hotel Bellevue Wieringa huisvesting
Nachrichtenmadels-Landwacht (Nieuwsmeisjes)



Stationsstraat overzijde, braakliggend terrein, voormalig zaal Roxy, filmvoorstellingen voor de Duitse militairen,

Stationsstraat Chinees restaurant, voormalig Hotel van der Woude, inkwartiering Nachrichtenmadels en Marinehelferinnen (nieuwsmeisjes en verpleegsters Marine). *Eén van de telefonistes werd naar Duitsland teruggestuurd, omdat ze teveel met Steenwijker jongens omging*

2 X rechtsaf naar de Burg. Goeman Borgesiusstraat Burg. Goeman Borgesiusstraat, Poolcentrum, voorheen ingang zaal Vos, dertig man Marine bewakingstroepen Burg. Goeman Borgesiusstraat, toren van de Grote Kerk, uitkijkpost t.b.v. vliegveld Havelte, *regelmatig brandde er een signaal in rood neonlicht aan twee zijden van de spits, in een halve boog. Ook was er vanaf de toren een telefoonkabel aangelegd naar de communicatiebunker op het vliegveld. De kerktoren, die recht voor de startbaan lag, was voor de nachtjagers bij het opstijgen in Havelte, het eerste oriëntatiepunt.*



(Nu voorzijde villa Windesheim rechts de Grote Kerk)

Burg. Goeman Borgesiusstraat, nu Albert Heijn, voormalig garage Jubbega, Nazional-
Sozialistische Kraftfahrer Korps N.S.K.K (Paramilitair onderdeel van de NSDAP, Nationaal
Socialistische Duitse Arbeiderspartij, Politieke partij)

Paardenmarkt, restaurant De Bovenmeester, voormalig school B, huisvesting
marinepersoneel Paardenmarkt links, chinees restaurant, NSB-café en Duitsers (niet
gevorderd)

Aan de rechterzijde van restaurant De Bovenmeester naar de Noordersingel

Noordersingel 9 en13, huisvesting onderofficieren. Aan het eind van de Noordersingel



(nu achterzijde villa Windesheim)

Op de hoek J.H. Trompmeesterstraat, appartementencomplex, voormalig HBS, tijdelijke kazerne en N.S.K.K (motorgruppen)



Linksaf J.H. Trompmeesterstraat aan de rechterzijde appartementencomplex Zonnehoek, voormalig villa Zonnehoek, woonhuis Kapitan Zur See SD (Kolonel der Marine, Hoofd Sicherheitsdienst).

J.H. Trompmeesterstraat 8, woning NSB-(Nationaal Socialistische Beweging) Burgemeester De Lang (*Tom Poes*)

Stationsplein, busstation, voormalig Hotel de Kroon, NSB-locatie

Rechtsaf naar de Tramlaan, Tramlaan 1(a) Staf Flosta Regiment met Kapitan Zur See Marsberg (burelen)

Rechtsaf Stationsstraat, na nr. 34 rechtsaf naar de Willem de Zwijgerstraat, nr. 28 t/m 32, huisvesting officieren en onderofficieren

Willem de Zwijgerstraat aan het pleintje, drie naast elkaar liggende huizen, SD.

Naar Links, De Krimweg, Burg. Goeman Borgesiusstraat oversteken, en via Weemstraat, links Kerkstraat naar de Markt



75 jaar Vrijheid 13 april 1945 werd Steenwijk bevrijd “Zij gaven hun leven voor onze vrijheid “ en ONZE VRIJHEID is niet vanzelfsprekend Herdenken, Vieren, Verbinding en Samenwerken
Lid worden Historische Vereniging Steenwijk en Omstreken Wij verwelkomen u graag als nieuw lid voor een bescheiden contributie van slechts 16,- = per jaar.

Voor leden woonachtig in het buitenland is de contributie € 26,- S.v.p. over te maken op banknr. NL37 RABO 0333 3276 67 t.n.v. Historische Vereniging Steenwijk.

Hiervoor ontvangt u viermaal per jaar ons tijdschrift Old Steenwiek, en kunt u meedoen aan de activiteiten van de vereniging. LIDMAATSCHAP van de vereniging staat open voor iedereen die de geschiedenis en het historisch erfgoed van Steenwijk en omstreken een warm hart toedraagt.

Website: <https://www.historischeverenigingsteenwijk.nl/> Met dank aan Gemeente Steenwijkerland en Sierd Tilma